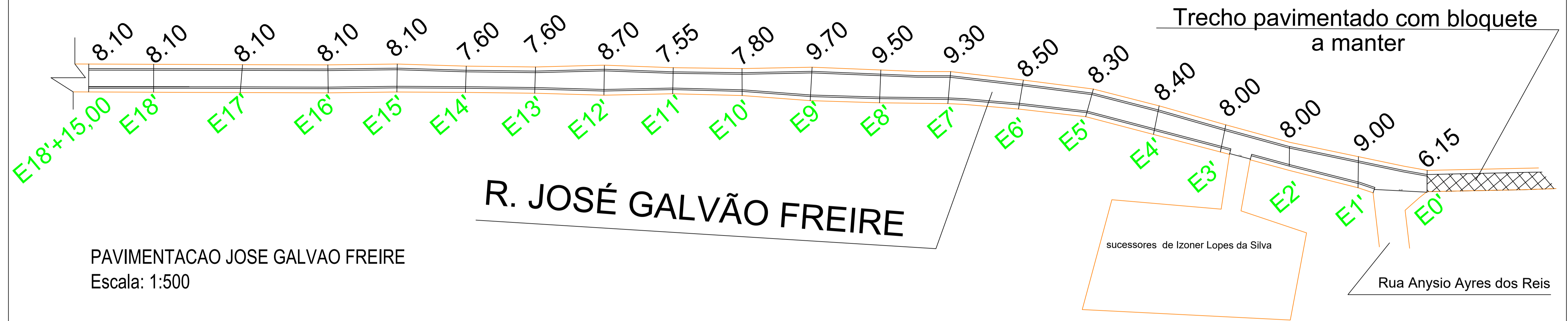


RUA JOSÉ GALVÃO FREIRE - TRECHO 2 (PAVIMENTAÇÃO)


Ponto de partida - Estaca E0 - Estacas de 20m em 20m lineares

Trecho Único (E0' a E18'+15,00)

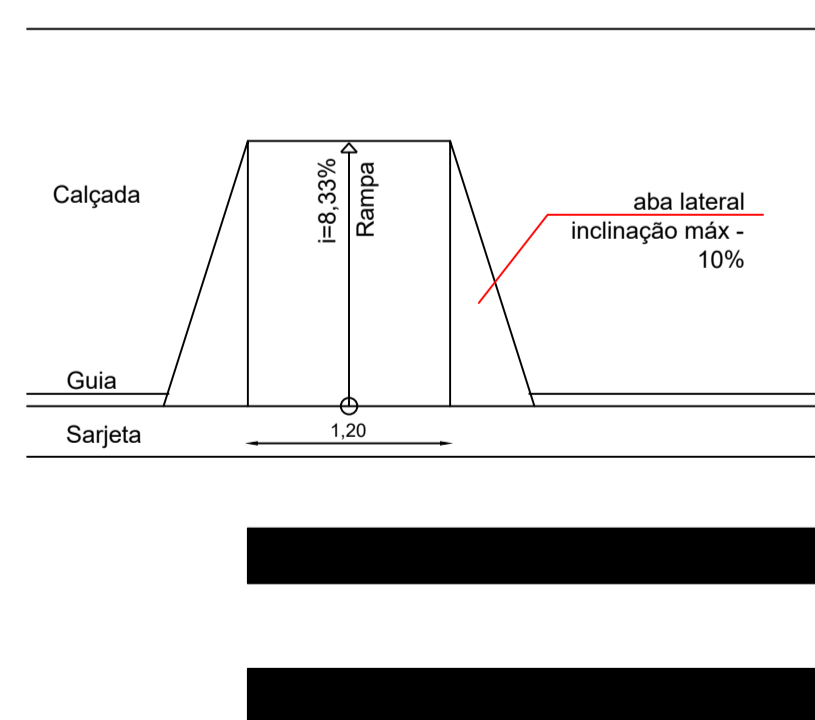
TOTAL DA ÁREA DE INFRAESTRUTURA = 3.109,00m²



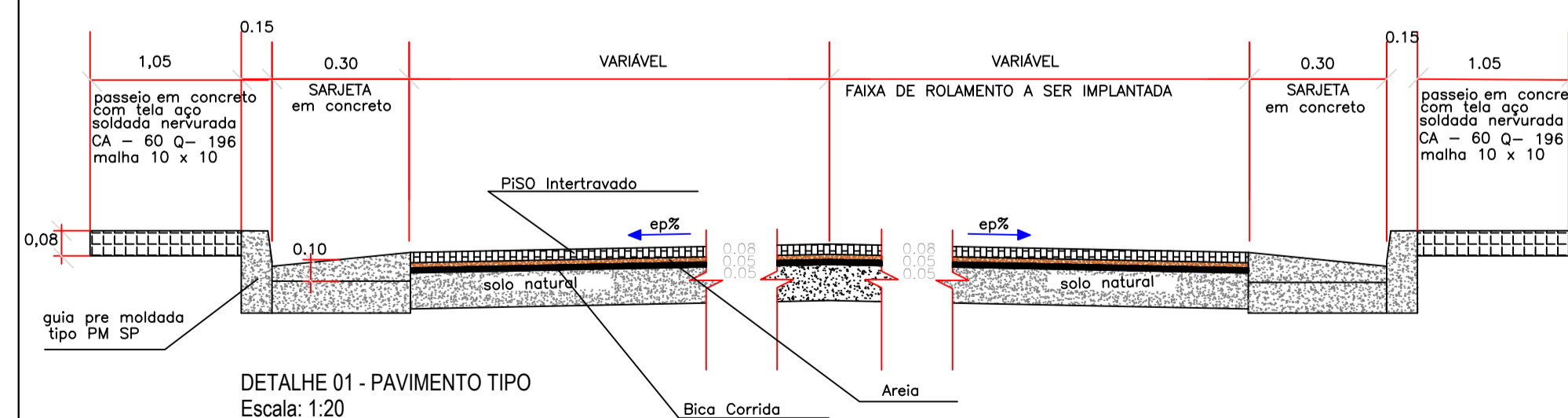
PAVIMENTAÇÃO JOSE GALVAO FREIRE
Escala: 1:500



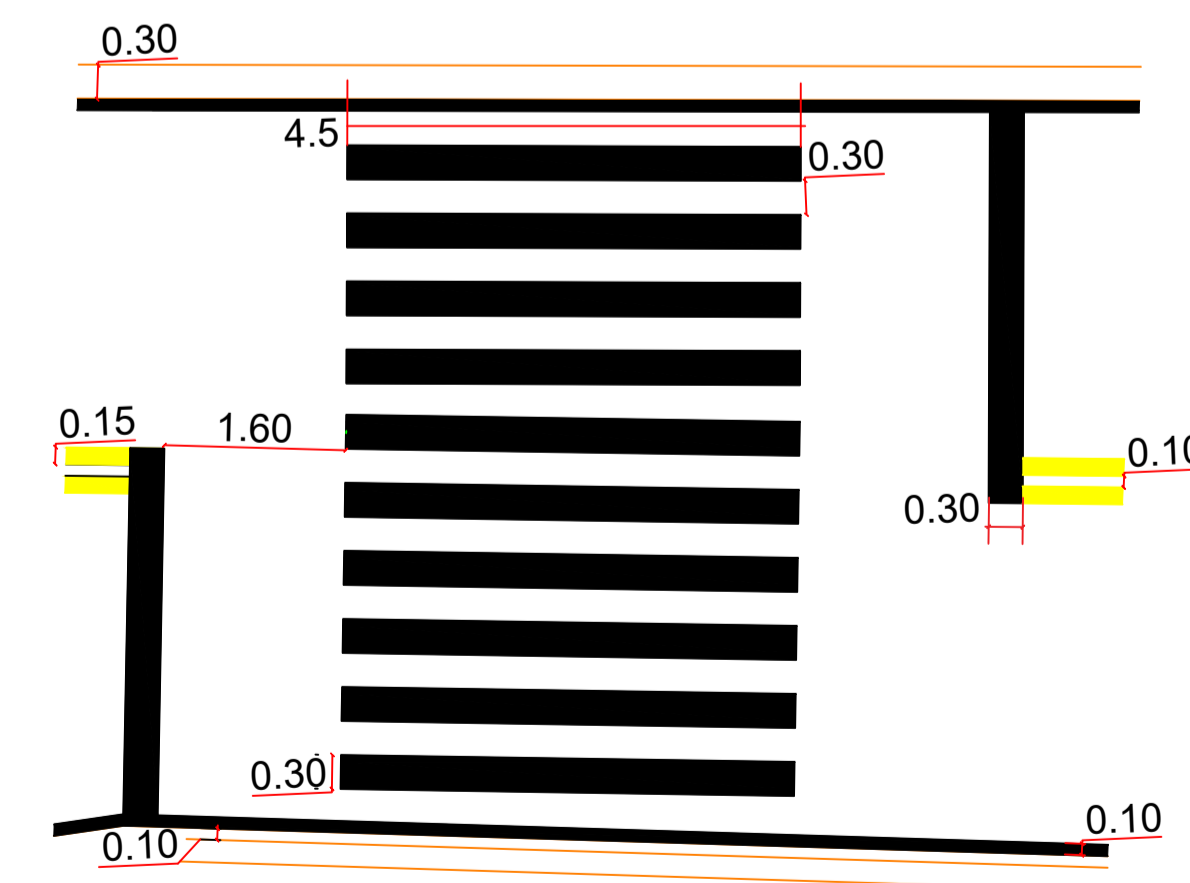
SINALIZAÇÃO HORIZONTAL JOSE GALVAO FREIRE
Escala: 1:500



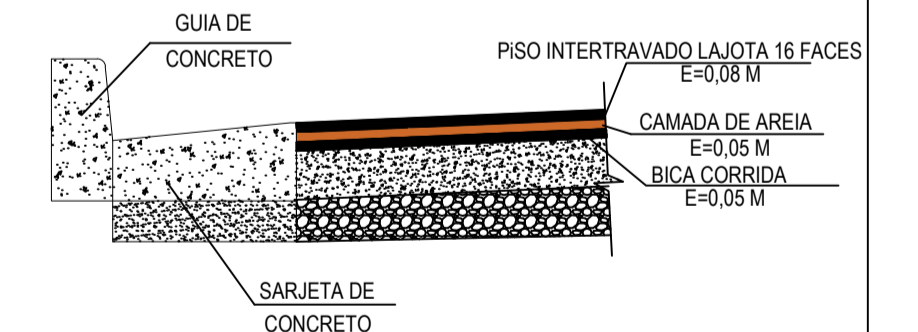
DETALHE 01 - REBAIXAMENTO DE GUIA
Escala: 1:50



DETALHE 02 - Pavimento Tipo
Escala: sem/escala



DETALHE 03 - SINALIZAÇÃO HORIZONTAL
Escala: 1:75



DETALHE 04 - APLICAÇÃO DE LAJOTA INTERTRAVADA
Escala: S/escala

| | |
|--|--|
| PREFEITURA MUNICIPAL DA ESTÂNCIA CLIMÁTICA DE CUNHA PRAÇA CORONEL JOÃO OLÍMPIO, Nº 91, CENTRO, CUNHA, SP, CEP: 12.530-000 TEL.: (12) 3111-5000 EMAIL: planejamento@cunha.sp.gov.br | |
| OBJETO: Pavimentação e recuperação de vias do município | DATA: MAIO/2020 |
| LOCAL: Rua José Galvão Freire Campos de Cunha - São Paulo | ESCALA: Indicada |
| ESPECIFICAÇÃO: Trecho 02 - Pavimentação com lajotas de concreto | FOLHA: 2/2 |
| ASSINATURAS: | |
| Rolien Guarda Garcia Prefeito Municipal | Responsável Técnico Rafael Henrique Belfort dos Santos Engenheiro Civil CREA: 5070324814 |