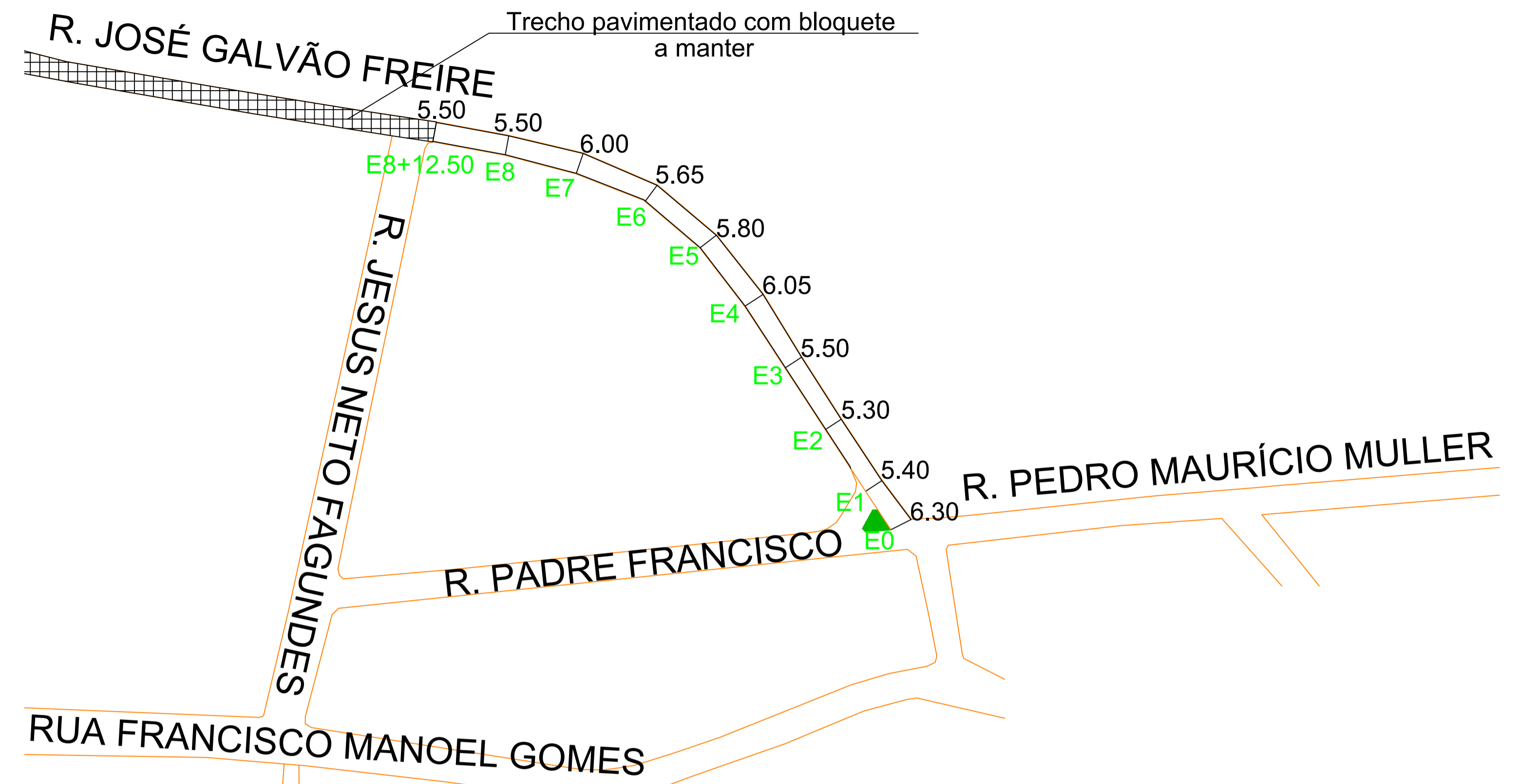


RUA JOSÉ GALVÃO FREIRE - TRECHO 1 (RECAPEAMENTO)

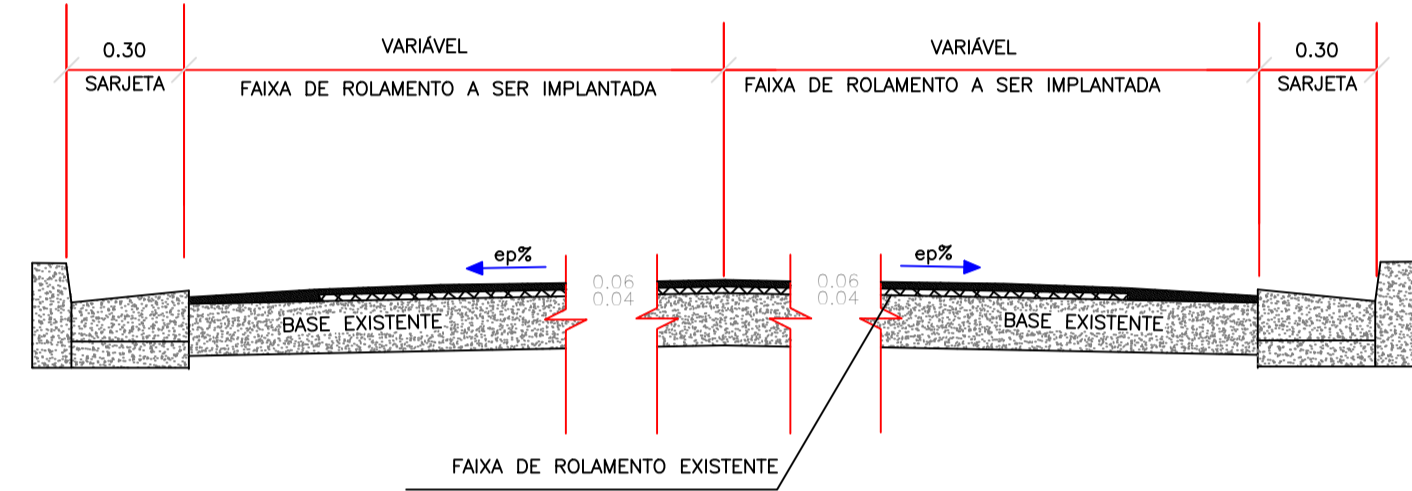
Ponto de partida - Estaca E0 - Estacas de 20m em 20m lineares

Trecho Único (E0 a E8+12,50)

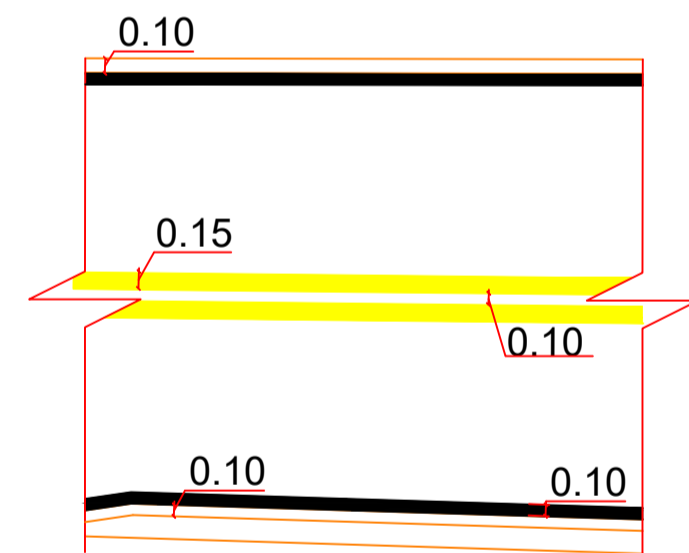
TOTAL DA ÁREA DE INFRAESTRUTURA = 985,38m²



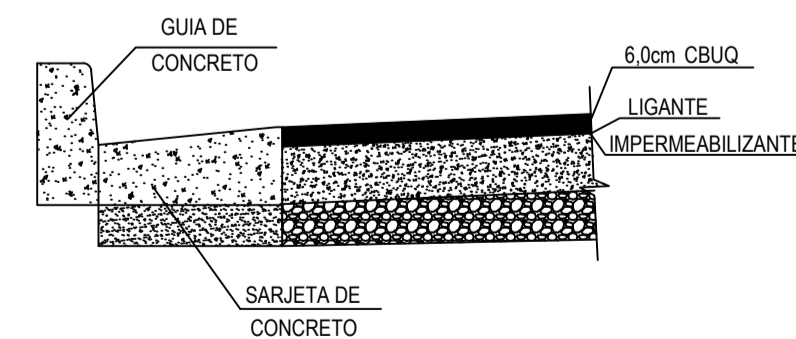
RECAPEAMENTO RUA JOSE GALVAO FREIRE
Escala: 1:750




DETALHE 01 - PAVIMENTO TIPO
Escala: 1:20




DETALHE 02 - SINALIZAÇÃO HORIZONTAL
Escala: 1:75



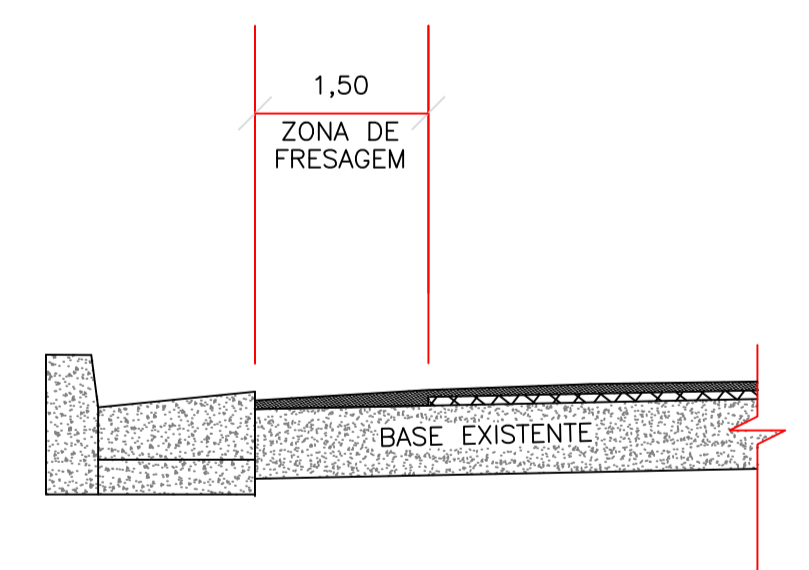
DETALHE 03 - APLICAÇÃO CBUQ EM ZONA DE FREZAGEM
Escala: S/escala



APLICAÇÃO DE SINALIZAÇÃO HORIZONTAL
Escala: 1:500



ZONA DE FREZAGEM
Escala: 1:500



DETALHE 04 - FREZAGEM POR CONTA DA PREF. MUN.
Escala: S/Escala

PREFEITURA MUNICIPAL DA ESTÂNCIA CLIMÁTICA DE CUNHA PRAÇA CORONEL JOÃO OLÍMPIO, Nº 91, CENTRO, CUNHA, SP, CEP: 12.530-000 TEL.: (12) 3111-5000 EMAIL: planejamento@cunha.sp.gov.br	
OBJETO: Pavimentação e recuperação de vias do município	DATA: MAIO/2020
LOCAL: Rua José Galvão Freire Campos de Cunha - São Paulo	ESCALA: Indicada
ESPECIFICAÇÃO: Trecho 01 - Recapeamento asfáltico	FOLHA: 1/2
ASSINATURAS:	
Rolien Guarda Garcia Prefeito Municipal	Responsável Técnico Rafael Henrique Belfori dos Santos Engenheiro Civil CREA: 507032414